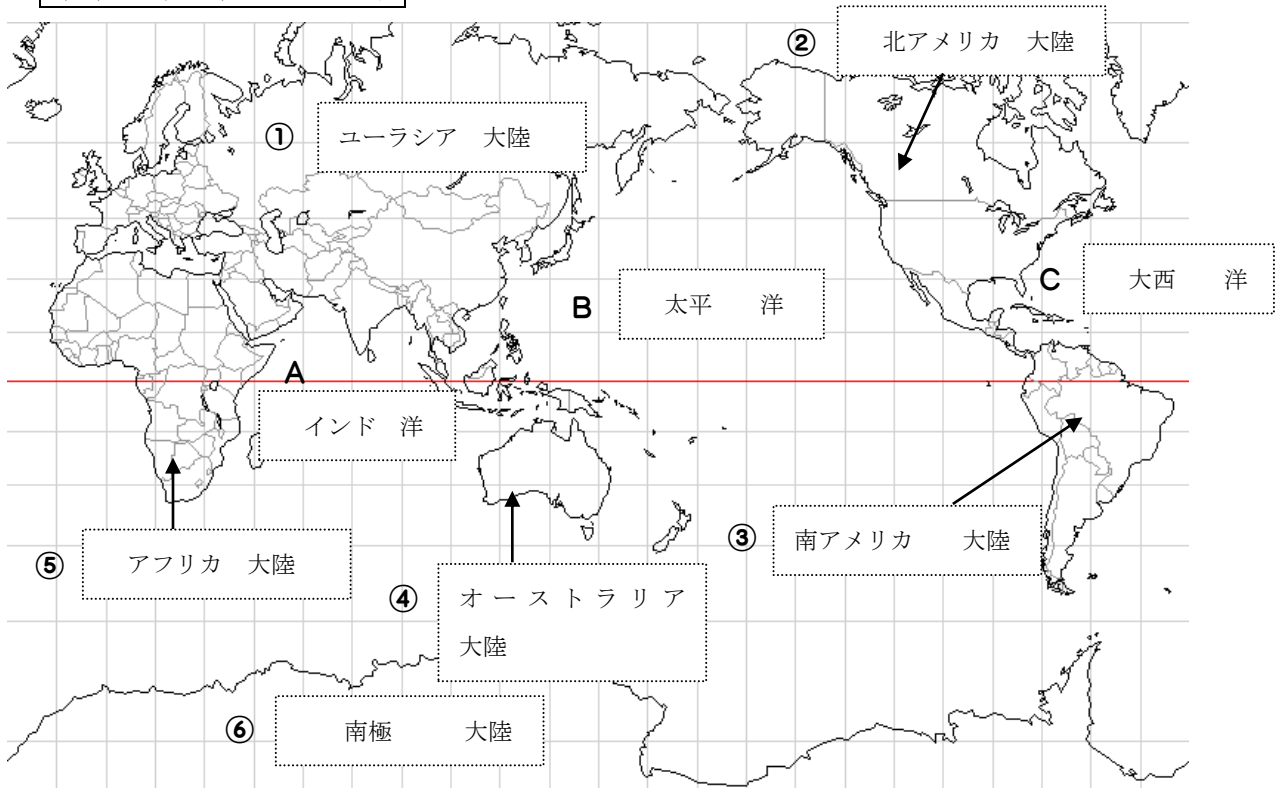
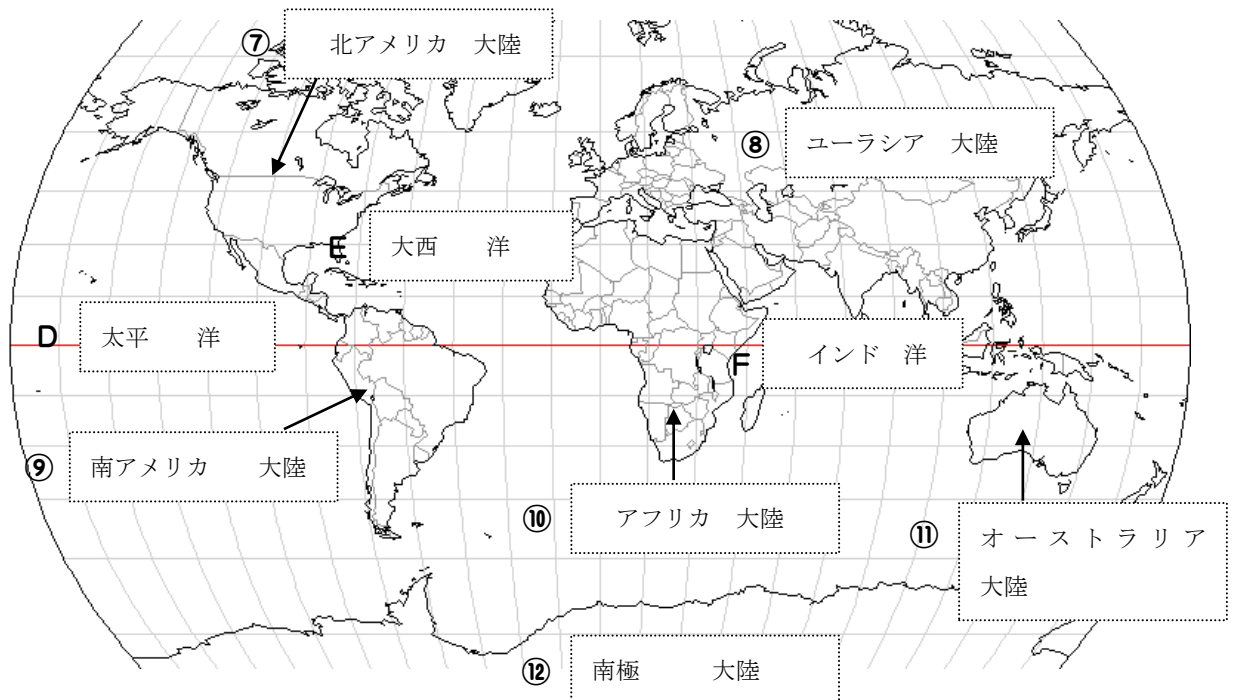


六大陸と三大洋

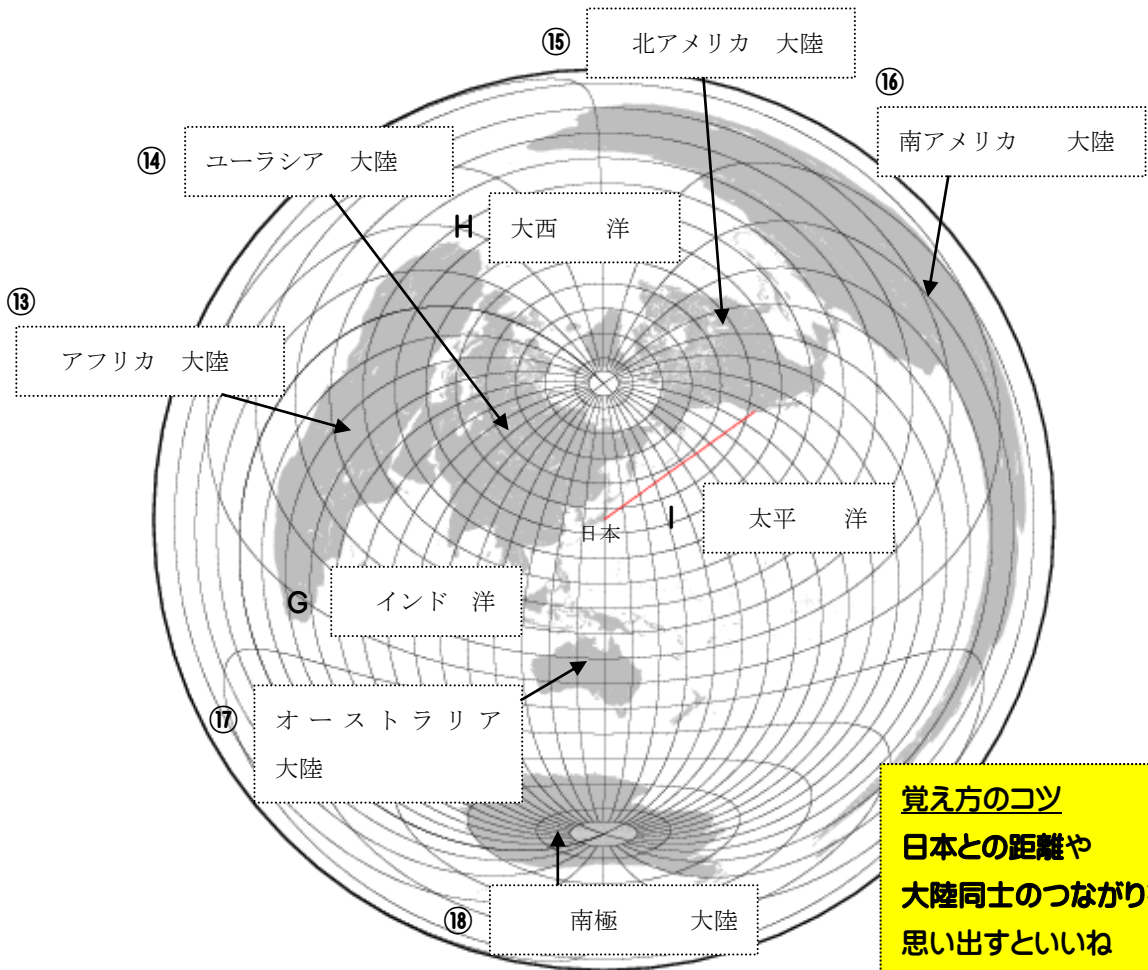
(1) 日本を中心にした地図



(2) イギリスを中心にした地図



(3) 東京を中心として距離と方位が正しい地図



①赤道より北(北半球)にある大陸は？

北アメリカ大陸、ユーラシア大陸

②赤道より南(南半球)にある大陸は？

オーストラリア大陸、南極大陸

③北半球と南半球の両方に広がる大陸は？

南アメリカ大陸、アフリカ大陸